

datum 2-6-2020
dossiercode 20200602-9-23433

Samenvatting

In deze paragraaf worden puntgewijs de resultaten van de toetsing samengevat.

Tekenen:

Heeft u een toetslaag geraakt?

ja

In welke gemeente ligt uw plangebied?

Sliedrecht

Vragen:

Gaat het plan uitsluitend over functiewijziging van bestaande bebouwing zonder fysieke aanpassingen van de bebouwing en de ruimte?

nee

Gaat het ruimtelijk plan over activiteiten anders dan woningen, bedrijven of kleinschalige infrastructuur?

nee



Is uw totale plangebied groter dan 3500 m² ?

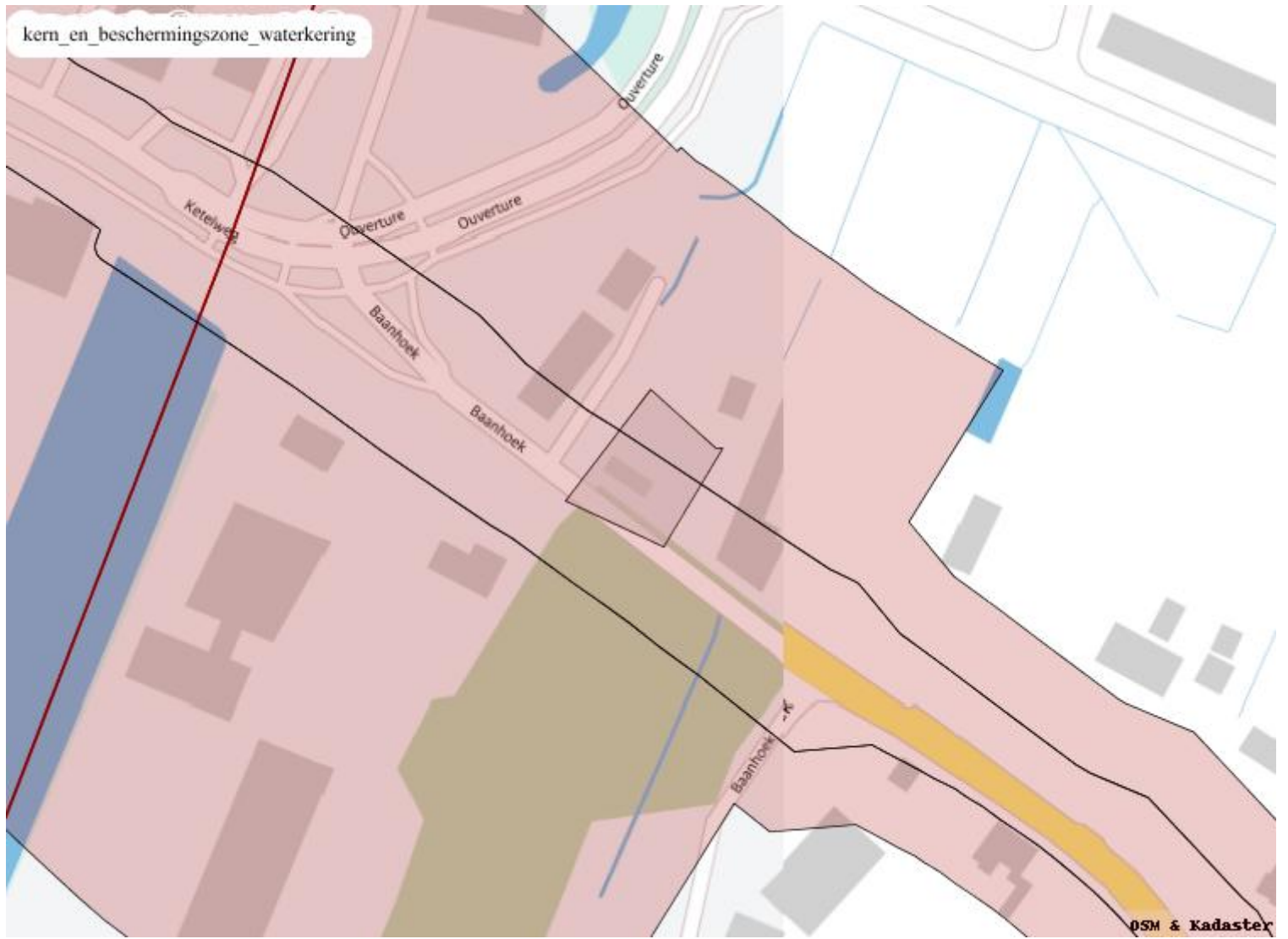
nee

Verwacht u een toename van verharding in het plan groter dan 500 m² in stedelijk gebied of 1500 m² in landelijk gebied?

nee

Afbeeldingen geraakte toetslagen

Behoort bij de beschikking van burgemeester en wethouders 	
nummer	datum
2482903	19-03-2021
Mij bekend, de secretaris van gemeente Sliedrecht 	



Afbeeldingen geraakte signaleringskaarten

www.dewatertoets.nl