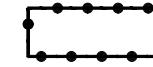


Plangebied



Sliedrecht, Rivierdijk 739-743

Enkelbestemmingen



Verkeer



Wonen

Dubbelbestemmingen




Waterstaat - Waterkering

Gebiedsaanduidingen

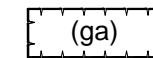


vrijwaringszone - dijk - 1




vrijwaringszone - dijk - 2

Funcieaanduidingen



garage

Bouwvlakken



bouwvlak

Maatvoeringen



maximum aantal wooneenheden



maximum goothoogte (m),
maximum bouwhoogte (m)

Gemeente Sliedrecht

"Sliedrecht, Rivierdijk 739-743"

NL.IMRO.0610.pb15Rivierdijk739-3001

Schaal: 1:500
 Status: Vastgesteld
 Getek.: EvdH
 Datum: 25-10-2016