

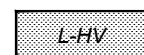
**Plangebied**

 Fietspad Craijensteijn

**Enkelbestemmingen**


 Verkeer

**Dubbelbestemmingen**

 Leiding - Hoogspanningsverbinding

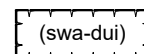
 Leiding - Water

**Gebiedsaanduidingen**

 geluidzone - industrie - De Staart

 2 vrijwaringszone - dijk 2

**Funcieaanduidingen**

 specifieke vorm van water - duiker

**Bouwvlakken**

 bouwvlak

**Figuren**

 hartlijn leiding - water

Bestemmingsplan: Bestemmingsplan Fietspad Craijensteijn		Schaal: 1:2500	Datum: 09-03-2021
Gemeente: Sliedrecht		Formaat: A3	Versie: 8
IMRO code: NL.IMRO.0610.bpFietspdCraijen-3001	Planstatus: Vastgesteld	 ADROMI GROEP	